INWENTARYZACJA POWIERZCHNI

Kruszewnia, ul. Zimorodka 7

Rzut lokalu mieszkalnego

Poznań, kwiecień 2026

RZUT KONDYGNACJI 1

SKALA: 1:100

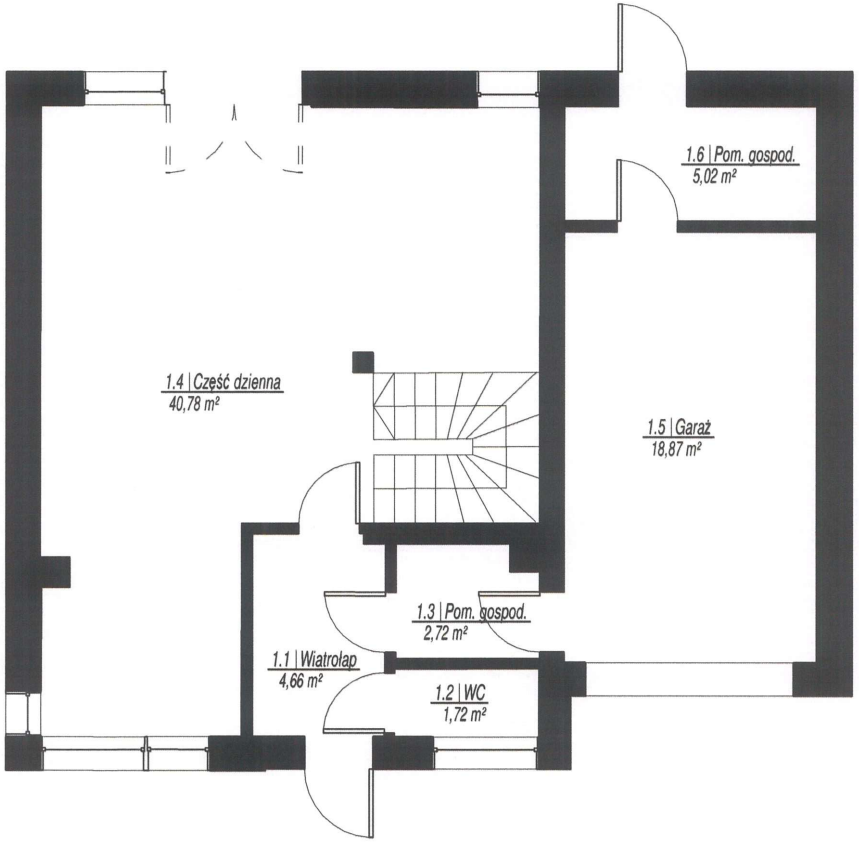

RZUT KONDYGNACJI 2

SKALA: 1:100

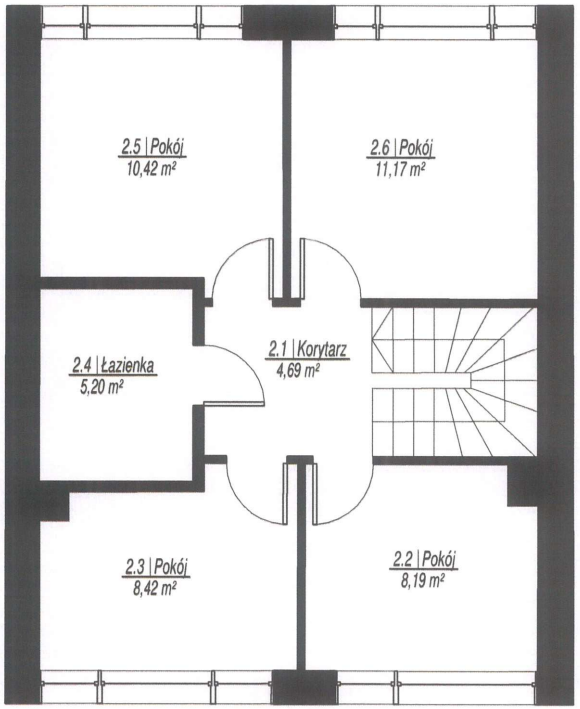

SZKIC ORIENTACYJNY

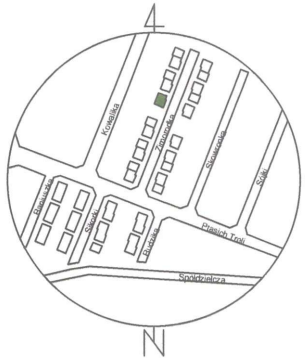

NR	NAZWA POMIESZCZENIA	KON-DYGN.	POW. [m²]
1.1	Wiatrołap	1	4,66
1.2	WC	1	1,72
1.3	Pom. gospod.	1	2,72
1.4	Część dzienna	1	40,78
1.5	Garaż	1	18,87
1.6	Pom. gospod.	1	5,02
2.1	Korytarz	2	4,69
2.2	Pokój	2	8,19
2.3	Pokój	2	8,42
2.4	Łazienka	2	5,20
2.5	Pokój	2	10,42
2.6	Pokój	2	11,17
Powierzchnia użytkowa:			**121,86**

GEOCARTIS Sp. z o.o. Sp. k.
USŁUGI GEODEZYJNE I KARTOGRAFICZNE
ul. Wilczak 12H, 61-623 Poznań
Tel. kom. 600 144 193, 608 443 789
Tel./Fax (61) 221 78 30. REGON 301192529
NIP 782-248-10-93 KRS 0000652702

GEODETA UPRAWNIONY
mgr inż. Mariusz Adamczak
UPRAWNIENIA ZAWODOWE NR 19234

W świetle art. 2 ust. 2 ustawy z dnia 24 czerwca 1994r. o własności lokali (Dz.U. poz. 1048 z 2021 r.) lokal mieszkalny usytuowany na kondygnacjach 1 i 2 w budynku przy ul. Zimorodka 7 w Kruszewni jest samodzielnym lokalem i pod względem technicznym spełnia wymogi stawiane pomieszczeniom przeznaczonym na stały pobyt dla ludzi.

UWAGA: Powierzchnia użytkowa lokalu została obliczona na podstawie bezpośredniego pomiaru i jest zgodna z Rozporządzeniem Ministra Rozwoju z dnia 11 września 2020 r. w sprawie szczegółowego zakresu i formy projektu budowlanego.